

Схема резервирования земель





Приложение №1 к распоряжению  
Федерального дорожного агентства  
от 21.08.2017 № 1949

Объект: Расходы на повышение уровня обустройства автомобильных дорог федерального значения. Строительство площадки отдыха на автомобильной дороге М-8 "Холмогоры" Москва-Ярославль-Вологда-Архангельск на км 364+000, Ярославская область

Перечень кадастровых номеров земельных участков, которые полностью или частично расположены в границах резервируемых земель

№ п/п	Кадастровый номер земельного участка	Категория земель	Разрешенное использование	Площадь участка, кв.м.	Правообладатель	Площадь части земельного участка, попадающего в границы резервируемого, кв.м.
1	2	3	4	5	6	7
1	76:10:000000:150	Земли лесного фонда	для использования, охраны, защиты и воспроизводства лесов	742699775	Российская Федерация (собственность)	22568
2	76:10:000000:150	Земли лесного фонда	для использования, охраны, защиты и воспроизводства лесов	742699775	Российская Федерация (собственность)	22438

УСЛОВНЫЕ ОБОЗНАЧЕНИЯ:

-  граница существующей полосы отвода автомобильной дороги общего пользования федерального значения М-8 "Холмогоры" Москва-Ярославль-Вологда-Архангельск
  -  граница кадастровых кварталов
  -  границы лесотаксационных выделов Пречистенского лесничества
  -  часть земельного участка, попадающая в полосу постоянного отвода автомобильной дороги
- 76:10:000000:150 - кадастровый номер земельного участка
- 742699775/22438 - площадь земельного участка (кв.м.) / площадь части земельного участка, попадающая в полосу постоянного отвода автомобильной дороги (кв.м.)
- 30/75 - лесной квартал / лесотаксационный выдел Пречистенского лесничества
- 76:10:086703 - номер кадастрового квартала

					Ярославская область Первомайский район			
Изм.	Кол.уч.	Лист № док.	Подпись	Дата	Схема резервирования земель	Стадия	Лист	Листов
Разработал	Гуляева Ю.С.		<i>Ю.С. Гуляева</i>	12.2017			1	1
Проверил	Солодягина Г.А.		<i>Г.А. Солодягина</i>	12.2017				
Н.контр.	Малкова И.А.		<i>И.А. Малкова</i>	12.2017	М 1:4000	ООО "Проектдорпром" г. Вологда		
ГИП	Смирнов В.А.		<i>В.А. Смирнов</i>	12.2017				




Приложение № 2 к распоряжению  
 Федерального дорожного агентства  
 от 21.06.2010 № 1549-р

Перечень кадастровых номеров земельных участков, которые полностью или частично расположены в границах резервируемых земель в целях реализации проекта «Расходы на мероприятия по повышению уровня обустройства автомобильных дорог федерального значения. Строительство площадки отдыха на автомобильной дороге М-8 «Холмогоры» Москва – Ярославль – Вологда – Архангельск на км 364+000, Ярославская область»

№ п/п	Кадастровый номер земельного участка	Местоположение земельного участка	Категория земель	Площадь земельного участка, кв.м	Правообладатель	Вид права	Площадь земельного участка, попадающего в границы резервирования, кв.м.
1	2	3	4	5	6	7	8
1	76:10:000000:150	Ярославская область, Первомайский район	Земли лесного фонда	742 699 775	Российская Федерация	собственность	22 568
2	76:10:000000:150	Ярославская область, Первомайский район	Земли лесного фонда	742 699 775	Российская Федерация	собственность	22 438
ИТОГО							45 006

Руководитель ФКУ Упрдор «Холмогоры»



К.В. Чупров